

**РЕШЕНИЕ****№1**

Днес 10.03.2017 год. се събра комисията назначена със Заповед №151/16.02.2017 г., в състав:

1. инж.Жулиета Горанова-началник отдел „Устройство на територията” при общинска администрация –Несебър;
2. арх.Николай Орешков-архитект при общинска администрация –Несебър;
3. инж.Валентина Борисова Илиева-Димова-гр.Ямбол-лицензиран оценител със сертификат за оценителска правоспособност №100100974/14.12.2009 год.

на Кмета на Община Несебър във връзка с искане от „Електроенергиен системен оператор” ЕАД, входирано в общинската администрация под № Н2-УТ-1189/24.02.2016 год., за определяне на размера на еднократни обезщетения, които трябва да се изплатят на собствениците на засегнатите имоти, при изпълнение на обект: „ВЛ 10 кV за присъединяване на п/ст „Обзор” към ЕЕС.

Комисията, във връзка със законосъобразното провеждане на предвидените в Закона за устройство на територията процедури във връзка с разпоредбите на чл.64, ал.6 и чл.65 от Закона на енергетиката и във връзка с чл.210 от ЗУТ

РЕШИ :

Изготвя оценки и определя размера на еднократните обезщетения, които трябва да се изплатят на собствениците на засегнатите имоти, при изпълнение на обект: „ВЛ 10 кV за присъединяване на п/ст „Обзор” към ЕЕС.

Определя стойността на еднократните обезщетения за възникналите сервитути за следните имоти:

СПИСЪК

НА ИЗГОТВЕНИТЕ ПАЗАРНИ ОЦЕНКИ И ЦЕНА НА ОБЕЗЩЕТЕНИЯТА,
ЗА ОБЯВЯВАНЕ НА СОБСТВЕНИЦИТЕ НА
ИМОТИ В ЗЕМЛИЩЕТО НА ГР. ОБЗОР
попадащи в сервитута на ВЛ 110 кV

№ по ред	Вид територия	НТП	№ на имота	Обща площ на имота в Дка	Площ на сервитута в Дка	Цена обезщетения	Собственик	Подпис
1	Земеделска	Овощна градина	53045.139.1	39,111	2,335	17970	Община Несебър	
2	Земеделска	Полски път	53045.139.6	4,014	0,646	4680	Община Несебър	
3	Земеделска	Пасище	53045.531.29	2,292	1,023	7412	Община Несебър	
4	Земеделска	Друг вид зем. земя	53045.531.437	0,428	0,188	1507	Насл. на Мария Христова Янакиева	
5	Земеделска	Полски път	53045.531.530	1,566	0,142	1138	Община Несебър	
6	Земеделска	Нива	53045.531.843	0,973	0,255	2044	Стефан Димов Николов – Камбуров	
7	Урбанизирана	За електроенергийно производство	53045.531.943	6,211	0,128	5023	Община Несебър	
	ОБЩА СУМА:					39774		

СПИСЪК

НА ИЗГОТВЕНИТЕ ПАЗАРНИ ОЦЕНКИ И ЦЕНА НА ОБЕЗЩЕТЕНИЯТА,
ЗА ОБЯВЯВАНЕ НА СОБСТВЕНИЦИТЕ НА
ИМОТИ В ЗЕМЛИЩЕТО НА С. ПРИСЕЛЦИ
попадащи в сервитута на ВЛ 110 Kv

№ по ред	Вид територия	НТП	№ на имота	Обща площ на имота в дка	Площ на сервитута в дка	Цена обезщетения	Собственик	Подпис
1	Земеделска	Нива	58431.16.1	26,624	3,243	3438	Иван Христов Кабаиванов	
2	Земеделска	Полски път	58431.16.2	2,409	0,142	151	Община Несебър	
3	Земеделска	Нива	58431.22.4	1,803	0,110	129	Община Несебър	
4	Земеделска	Дере	58431.22.10	6,459	0,129	79	Община Несебър	
5	Земеделска	Полски път	58431.22.12	1,767	0,063	74	Община Несебър	
6	Земеделска	Нива	58431.24.9	7,998	0,391	469	Вълчо Атанасов Вълчев	
7	Земеделска	Нива	58431.24.12	2,500	0,746	895	Павли Янев Петров	
8	Земеделска	Полски път	58431.24.15	2,469	0,337	404	Община Несебър	
9	Земеделска	Нива	58431.26.7	4,000	2,329	2727	Община Несебър	
10	Земеделска	Нива	58431.26.8	3,511	0,088	103	Валентина Кръстева Великова	
11	Земеделска	Нива	58431.60.1	13,002	3,425	4110	Нейчо Желев Милев	
12	Земеделска	Нива	58431.60.2	5,001	1,565	1878	Желю Нейчев Желев	
13	Земеделска	Полски път	58431.60.5	3,610	0,456	547	Община Несебър	
14	Земеделска	Нива	58431.61.2	3,000	1,201	1441	Петър Стойчев Петров	
15	Земеделска	Нива	58431.61.3	31,530	6,772	8126	Община Несебър	
16	Земеделска	Нива	58431.61.4	4,000	0,889	1067	Ефтим Желев Роев	
17	Земеделска	Нива	58431.61.5	7,965	2,046	2455	Христо Роев Желев	
18	Земеделска	Нива	58431.61.6	5,000	0,974	1169	Златин Петров Роев	

19	Земеделска	Нива	58431.63.1	6,501	0,213	256	Община Несебър
20	Земеделска	Нива	58431.63.2	8,999	2,155	2586	Любчо Янчев Славов
21	Земеделска	Нива	58431.63.3	3,000	0,386	463	Димитър Станев Михалев
22	Земеделска	Нива	58431.63.4	3,000	0,422	506	Слави Липчев Славов
23	Земеделска	Нива	58431.63.8	12,000	3,452	4142	Яни Петров Лечев
24	Земеделска	Нива	58431.63.9	5,002	1,405	1686	Димо Роев Петров
25	Земеделска	Нива	58431.63.10	4,999	1,402	1682	Насл. на Петър Роев Петров
26	Земеделска	Полски път	58431.63.20	4,252	1,412	1694	Община Несебър
27	Земеделска	Пасище	58431.63.21	10,279	3,344	3752	Община Несебър
28	Земеделска	Пасище	58431.63.26	7,444	1,753	1967	Община Несебър
29	Земеделска	Изоставено трайно насаждение	58431.63.27	19,669	3,038	3883	Община Несебър
30	Земеделска	Полски път	58431.120.3	20,820	0,140	137	Община Несебър
31	Земеделска	Полски път	58431.122.3	7,644	0,094	92	Община Несебър
	ОБЩА СУМА:					52108	

СПИСЪК

НА ИЗГОТВЕНИТЕ ПАЗАРНИ ОЦЕНКИ НА ЦЕНА ЗА ПРАВО НА СТРОЕЖ ЗА ИЗГРАЖДАНЕ НА
ЕЛЕКТРИЧЕСКИТЕ СТЬЛБОВЕ

ЕЛЕКТРИЧЕСКИ СТЬЛБОВЕ В ЗЕМЛИЩАТА НА ГР. ОБЗОР И С. ПРИСЕЛЦИ




№ по ред	№ на стълба	Вид територия	НТП	№ на имота, в който попада	Землище	Площ на стъпката на стълба в дка	Цена обезщетения	Собственик	Подпис
1	1	Земеделска	Пасище	58431.63.21	с. Приселци	0,091	102	Община Несебър	
2	5	Земеделска	Нива	58431.61.3	с. Приселци	0,066	79	Община Несебър	
3	33	Земеделска	Пасище	53045.531.29	гр. Обзор	0,074	536	Община Несебър	
		ОБЩА СУМА:					717		



Оригиналите на изготвените оценки, съдържащи подробно описание на засегнатите имоти и приложените критерии на оценяване, са подписани от лицензиария експерт-оценител инж. Валентина Борисова Илиева-Димова

Настоящото решение може да се обжалва по реда на Административно процесуалния кодекс в 14 дневен срок пред Административен съд – Бургас.

КОМИСИЯ:

1. .....
/инж.Жулиета Горанова/
2. .....
/арх.Николай Орешков/
3. .....
/ инж.Валентина Димова/

